ВНЕСЕНИЕ ИЗМЕНЕНИЙ В ГЕНЕРАЛЬНЫЙ ПЛАН БУРХУНСКОГО МУНИЦИПАЛЬНОГО ОБРАЗОВАНИЯ ТУЛУНСКОГО РАЙОНА ИРКУТСКОЙ ОБЛАСТИ

КАРТА ОГРАНИЧЕНИЙ М 1:25000, М 1:5000

БУРХУНСКОЕ МУНИЦИПАЛЬНОЕ ОБРАЗОВАНИЕ М 1:25 000

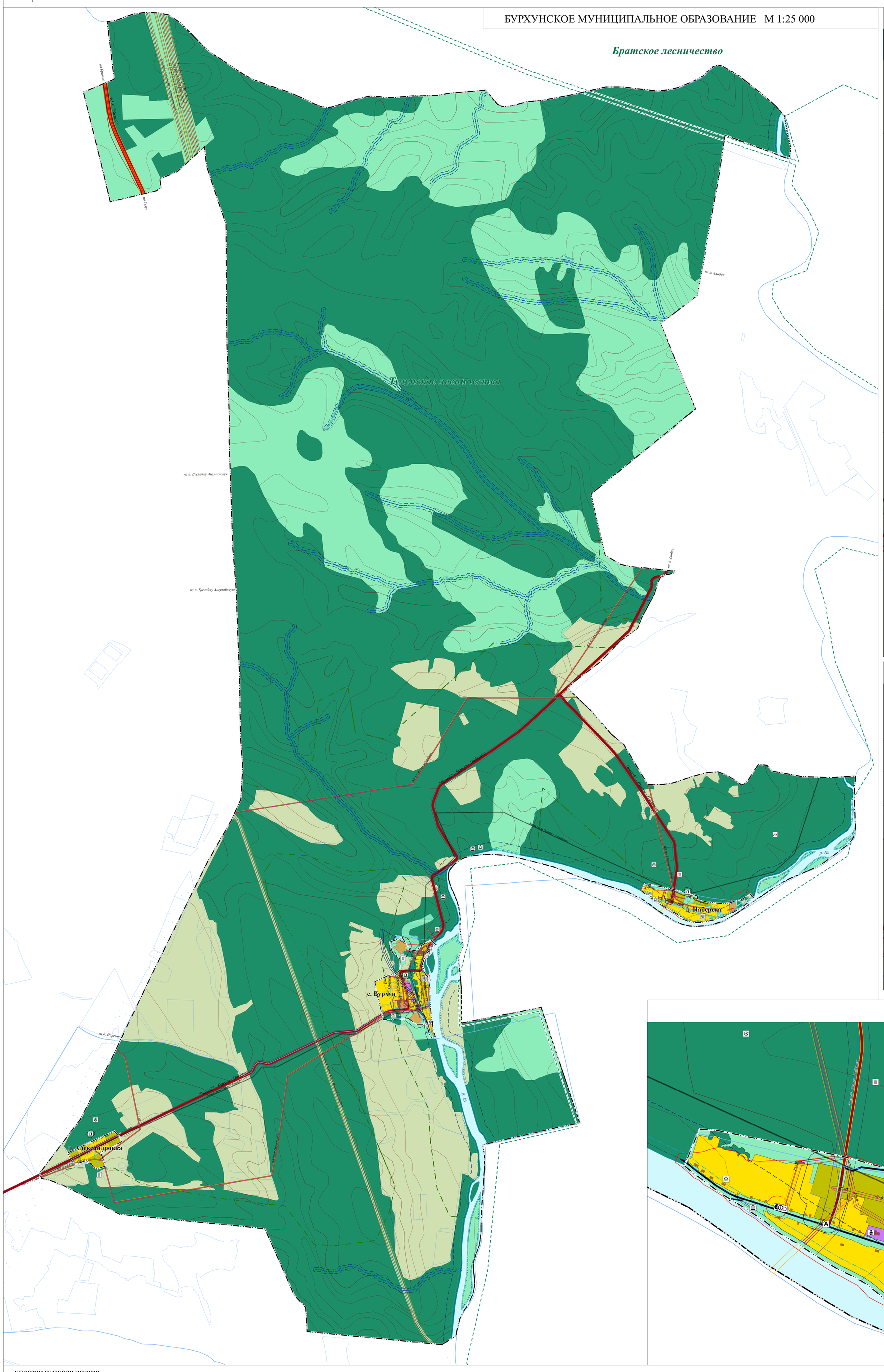

ФРАГМЕНТ С. БУРХУН М 1:5000

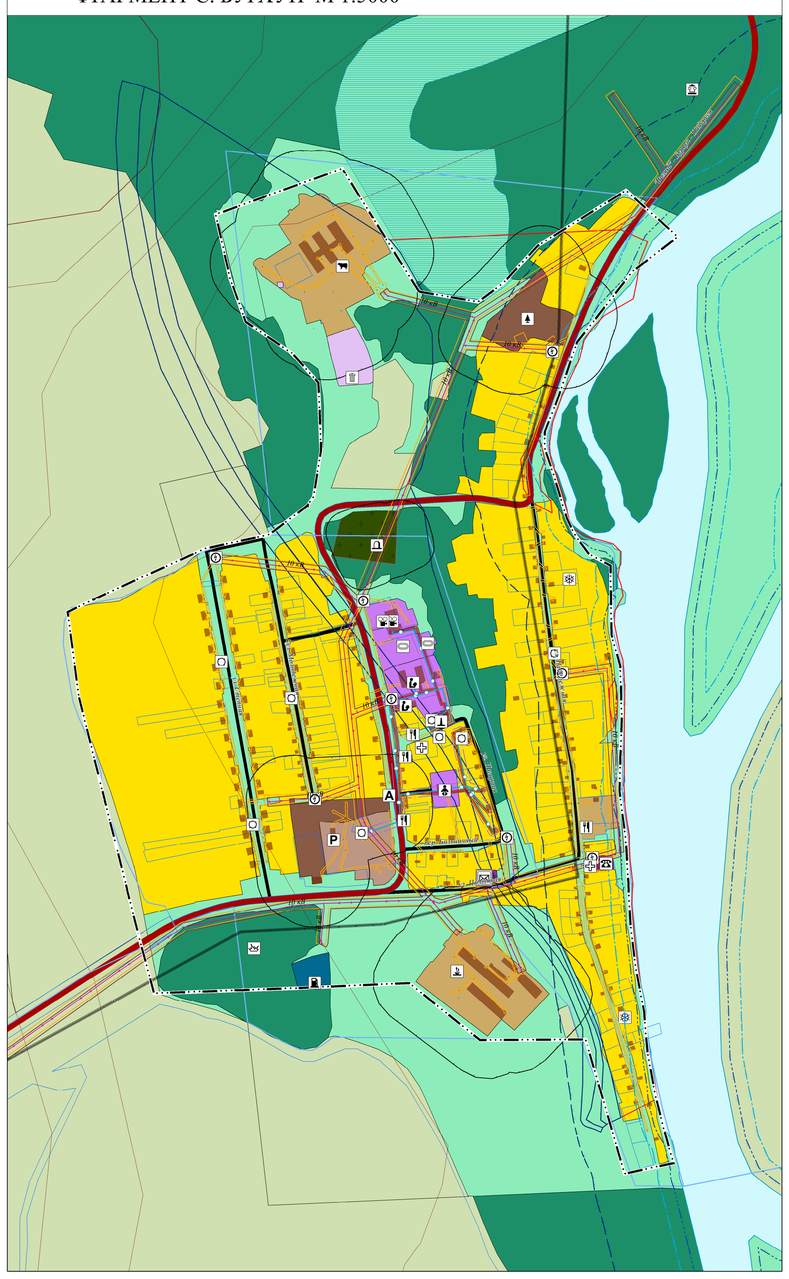

ФРАГМЕНТ. Д. АЛЕКСАНДРОВКА М 1:5000

ФРАГМЕНТ Д. ПАБЕРЕГА М 1:5000

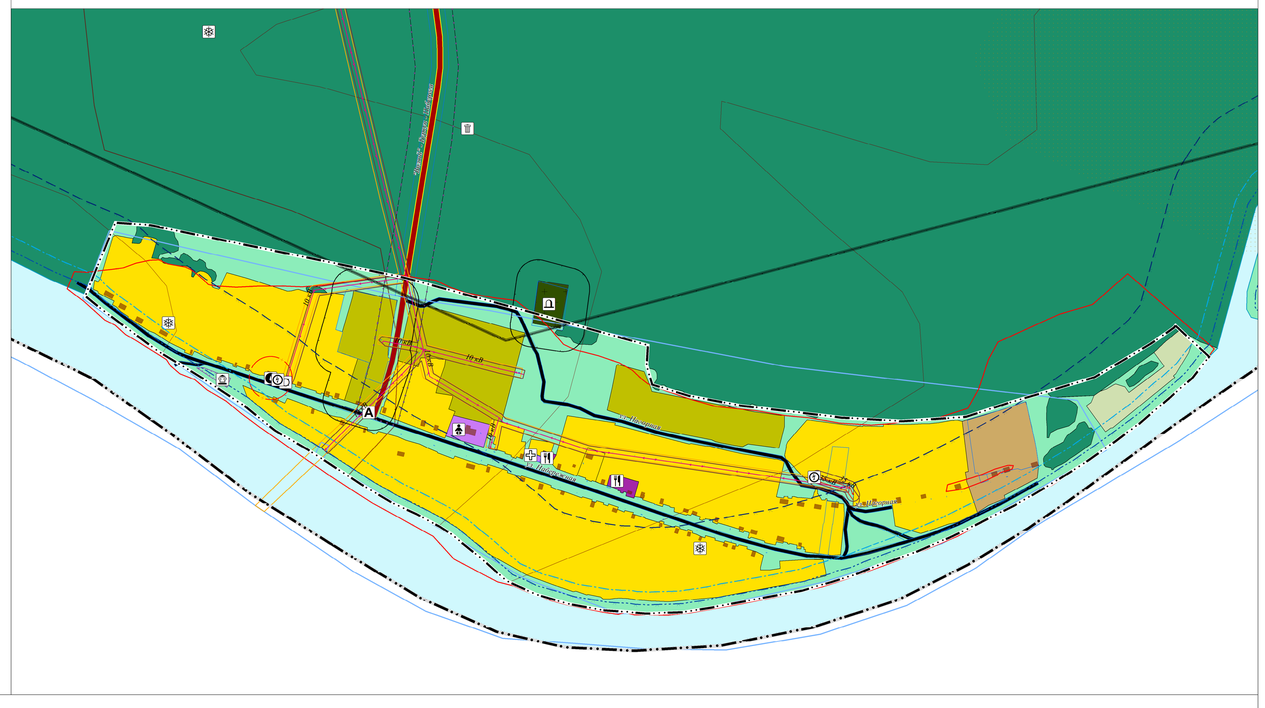

УСЛОВНЫЕ ОБОЗНАЧЕНИЯ

ГРАНИЦЫ ЕДИНИЦ АДМИНИСТРАТИВНО-ТЕРРИТОРИАЛЬНОГО ДЕЛЕНИЯ РОССИЙСКОЙ ФЕДЕРАЦИИ
- ГРАНИЦЫ НАСЕЛЕННЫХ ПУНКТОВ
- ГРАНИЦЫ МУНИЦИПАЛЬНОГО ОБРАЗОВАНИЯ
- ГРАНИЦЫ МУНИЦИПАЛЬНОГО РАЙОНА
- ГРАНИЦЫ ЛЕСНИЧЕСТВ
- ГРАНИЦЫ ДАЧ, ТЕХНИЧЕСКИХ УЧАСТКОВ

ИСПОЛЬЗОВАНИЕ ТЕРРИТОРИИ
- ГРАНИЦЫ ЗЕМЕЛЬНЫХ УЧАСТКОВ
- ГРАНИЦЫ КАДАСТРОВЫХ КВАРТАЛОВ

ОБЪЕКТЫ СОЦИАЛЬНОЙ ИНФРАСТРУКТУРЫ , ОТДЫХА И ТУРИЗМА, САНАТОРНО-КУРОРТНОГО НАЗНАЧЕНИЯ

ОБЪЕКТЫ ОБРАЗОВАНИЯ И НАУКИ
- ДОШКОЛЬНАЯ ОБРАЗОВАТЕЛЬНАЯ ОРГАНИЗАЦИЯ
- ОБЩЕОБРАЗОВАТЕЛЬНАЯ ОРГАНИЗАЦИЯ

ОБЪЕКТЫ КУЛЬТУРЫ И ИСКУССТВА
- ОБЪЕКТ КУЛЬТУРНО-ДОСУГОВОГО (КЛУБНОГО) ТИПА

ОБЪЕКТЫ ФИЗИЧЕСКОЙ КУЛЬТУРЫ И МАССОВОГО СПОРТА
- СПОРТИВНОЕ СООРУЖЕНИЕ

ОБЪЕКТЫ ЗДРАВООХРАНЕНИЯ
- ЛЕЧЕБНО-ПРОФИЛАКТИЧЕСКАЯ МЕДИЦИНСКАЯ ОРГАНИЗАЦИЯ, ОКАЗЫВАЮЩАЯ МЕДИЦИНСКУЮ ПОМОЩЬ В АМБУЛАТОРНЫХ УСЛОВИЯХ И (ИЛИ) В УСЛОВИЯХ ДНЕВНОГО СТАЦИОНАРА

ПРОЧИЕ ОБЪЕКТЫ ОБСЛУЖИВАНИЯ
- АДМИНИСТРАТИВНОЕ ЗДАНИЕ
- ОБЪЕКТЫ ТОРГОВЛИ, ОБЩЕСТВЕННОГО ПИТАНИЯ

ПРЕДПРИЯТИЯ И ОБЪЕКТЫ СЕЛЬСКОГО И ЛЕСНОГО ХОЗЯЙСТВА, РЫБОЛОВСТВА И РЫБОВОДСТВА
- ПРЕДПРИЯТИЕ РАСТЕНИЕВОДСТВА
- ПРЕДПРИЯТИЕ ПО РАЗВЕДЕНИЮ МОЛОЧНОГО КРУПНОГО РОГАТОГО СКОТА, ПРОИЗВОДСТВО СЫРОГО МОЛОКА
- ПРЕДПРИЯТИЕ ПО ЛЕСОВОДСТВУ И ЛЕСОЗАГОТОВКАМ

ОБЪЕКТЫ УТИЛИЗАЦИИ, ОБЕЗВРЕЖИВАНИЯ, РАЗМЕЩЕНИЯ ОТХОДОВ ПРОИЗВОДСТВА И ПОТРЕБЛЕНИЯ
- ОБЪЕКТ РАЗМЕЩЕНИЯ ОТХОДОВ, ПЛАНИРУЕМЫЕ К ЛИКВИДАЦИИ

ОБЪЕКТЫ ТРАНСПОРТНОЙ ИНФРАСТРУКТУРЫ
- АВТОМОБИЛЬНЫЕ ДОРОГИ ФЕДЕРАЛЬНОГО ЗНАЧЕНИЯ
- АВТОМОБИЛЬНЫЕ ДОРОГИ РЕГИОНАЛЬНОГО ИЛИ МЕЖМУНИЦИПАЛЬНОГО ЗНАЧЕНИЯ

УЛИЧНО-ДОРОЖНАЯ СЕТЬ СЕЛЬСКОГО НАСЕЛЕННОГО ПУНКТА
- УЛИЦА В ЖИЛОЙ ЗАСТРОЙКЕ

ОСТАНОВОЧНЫЕ ПУНКТЫ ОБЩЕСТВЕННОГО ПАССАЖИРСКОГО ТРАНСПОРТА
- ОСТАНОВОЧНЫЙ ПУНКТ

ОБЪЕКТЫ ОБСЛУЖИВАНИЯ И ХРАНЕНИЯ АВТОМОБИЛЬНОГО ТРАНСПОРТА
- ГАРАЖИ

ОБЪЕКТЫ ТРУБОПРОВОДНОГО ТРАНСПОРТА И ИНЖЕНЕРНОЙ ИНФРАСТРУКТУРЫ

ЭЛЕКТРИЧЕСКИЕ ПОДСТАНЦИИ
- ТРАНСФОРМАТОРНАЯ ПОДСТАНЦИЯ (ТП)

ЛИНИИ ЭЛЕКТРОПЕРЕДАЧИ (ЛЭП)
- ЛИНИИ ЭЛЕКТРОПЕРЕДАЧИ 500 КВ
- ЛИНИИ ЭЛЕКТРОПЕРЕДАЧИ 220 КВ
- ЛИНИИ ЭЛЕКТРОПЕРЕДАЧИ 35 КВ
- ЛИНИИ ЭЛЕКТРОПЕРЕДАЧИ 10 КВ

ОБЪЕКТЫ СВЯЗИ
- ОБЪЕКТЫ ПОЧТОВОЙ СВЯЗИ
- БАЗОВАЯ СТАНЦИЯ

СЕТИ ЭЛЕКТРОСВЯЗИ
- ЛИНЕЙНО-КАБЕЛЬНОЕ СООРУЖЕНИЕ СВЯЗИ

ОБЪЕКТЫ ТЕПЛОСНАБЖЕНИЯ
- ИСТОЧНИК ТЕПЛОВОЙ ЭНЕРГИИ

СЕТИ ТЕПЛОСНАБЖЕНИЯ
- ТЕПЛОПРОВОД РАСПРЕДЕЛИТЕЛЬНЫЙ (КВАРТАЛЬНЫЙ)

ОБЪЕКТЫ ВОДОСНАБЖЕНИЯ
- ВОДОЗАБОР
- ВОДОНАПОРНАЯ БАШНЯ

СЕТИ ВОДОСНАБЖЕНИЯ
- ВОДОПРОВОД

ИНЫЕ ОБЪЕКТЫ МЕСТНОГО ЗНАЧЕНИЯ

МЕСТА ПОГРЕБЕНИЯ
- КЛАДБИЩЕ

ЗОНЫ С ОСОБЫМИ УСЛОВИЯМИ ИСПОЛЬЗОВАНИЯ ТЕРРИТОРИЙ

САНИТАРНО-ЗАЩИТНАЯ ЗОНА
- САНИТАРНО-ЗАЩИТНАЯ ЗОНА ПРЕДПРИЯТИЙ, СООРУЖЕНИЙ И ИНЫХ ОБЬЕКТОВ

ОХРАННАЯ ЗОНА ИНЖЕНЕРНЫХ КОММУНИКАЦИЙ

УСТАНОВЛЕННЫЕ
- ОХРАННАЯ ЗОНА ОБЪЕКТОВ ЭЛЕКТРОСЕТЕВОГО ХОЗЯЙСТВА (ВДОЛЬ ЛИНИЙ ЭЛЕКТРОПЕРЕДАЧИ, ВОКРУГ ПОДСТАНЦИЙ)
- ОХРАННАЯ ЗОНА ЛИНИЙ И СООРУЖЕНИЙ СВЯЗИ

НОРМАТИВНЫЕ
- ОХРАННАЯ ЗОНА ТЕПЛОВЫХ СЕТЕЙ
- ОХРАННАЯ ЗОНА ЛИНИЙ И СООРУЖЕНИЙ СВЯЗИ
- ОХРАННАЯ ЗОНА ОБЬЕКТОВ ЭЛЕКТРОСЕТЕВОГО ХОЗЯЙСТВА (ВДОЛЬ ЛИНИЙ ЭЛЕКТРОПЕРЕДАЧИ, ВОКРУГ ПОДСТАНЦИЙ)

ЗОНЫ САНИТАРНОЙ ОХРАНЫ ИСТОЧНИКОВ ПИТЬЕВОГО И ХОЗЯЙСТВЕННО-БЫТОВОГО ВОДОСНАБЖЕНИЯ И ВОДОПРОВОДОВ ПИТЬЕВОГО НАЗНАЧЕНИЯ
- ПЕРВЫЙ ПОЯС ЗОНЫ САНИТАРНОЙ ОХРАНЫ ИСТОЧНИКА ВОДОСНАБЖЕНИЯ
- ПЕРВЫЙ ПОЯС ЗОНЫ САНИТАРНОЙ ОХРАНЫ ИСТОЧНИКА ВОДОСНАБЖЕНИЯ
- САНИТАРНО-ЗАЩИТНАЯ ПОЛОСА ВОДОВОДОВ

ВОДООХРАННЫЕ ЗОНЫ
- ВОДООХРАННАЯ ЗОНА

ПРИБРЕЖНЫЕ ЗАЩИТНЫЕ ПОЛОСЫ
- ПРИБРЕЖНАЯ ЗАЩИТНАЯ ПОЛОСА

БЕРЕГОВЫЕ ПОЛОСЫ
- БЕРЕГОВАЯ ПОЛОСА

ОБЪЕКТЫ КУЛЬТУРНОГО НАСЛЕДИЯ, ГРАНИЦЫ ИХ ТЕРРИТОРИЙ

ОБЪЕКТЫ КУЛЬТУРНОГО НАСЛЕДИЯ (ОКН)
- ПАМЯТНИК

ГРАНИЦЫ ТЕРРИТОРИЙ ОБЬЕКТОВ КУЛЬТУРНОГО НАСЛЕДИЯ
- ГРАНИЦА ТЕРРИТОРИИ ОБЬЕКТА КУЛЬТУРНОГО НАСЛЕДИЯ

МЕСТОРОЖДЕНИЯ И ПРОЯВЛЕНИЯ ПОЛЕЗНЫХ ИСКОПАЕМЫХ
- МЕСТОРОЖДЕНИЯ НЕМЕТАЛЛИЧЕСКИХ ПОЛЕЗНЫХ ИСКОПАЕМЫХ (ГРАВИЙ, ПЕСОК)
- МЕСТОРОЖДЕНИЯ НЕМЕТАЛЛИЧЕСКИХ ПОЛЕЗНЫХ ИСКОПАЕМЫХ (ГРАВИЙ, ПЕСОК)

ТЕРРИТОРИИ, ПОДВЕРЖЕННЫЕ РИСКУ ВОЗНИКНОВЕНИЯ ЧРЕЗВЫЧАЙНЫХ СИТУАЦИЙ ПРИРОДНОГО И ТЕХНОГЕННОГО ХАРАКТЕРА

ТЕРРИТОРИИ, ПОДВЕРЖЕННЫЕ РИСКУ ВОЗНИКНОВЕНИЯ ЧРЕЗВЫЧАЙНЫХ СИТУАЦИЙ ПРИРОДНОГО ХАРАКТЕРА
- ТЕРРИТОРИИ, ПОДВЕРЖЕННЫЕ РИСКУ ВОЗНИКНОВЕНИЯ ЧРЕЗВЫЧАЙНЫХ СИТУАЦИЙ ПРИРОДНОГО ХАРАКТЕРА

ТЕРРИТОРИИ, ПОДВЕРЖЕННЫЕ РИСКУ ВОЗНИКНОВЕНИЯ ЧРЕЗВЫЧАЙНЫХ СИТУАЦИЙ ТЕХНОГЕННОГО ХАРАКТЕРА
- ТЕРРИТОРИИ, ПОДВЕРЖЕННЫЕ РИСКУ ВОЗНИКНОВЕНИЯ ЧРЕЗВЫЧАЙНЫХ СИТУАЦИЙ ТЕХНОГЕННОГО ХАРАКТЕРА

ЗОНЫ ЗАТОПЛЕНИЯ И ПОДТОПЛЕНИЯ
- ЗОНА ЗАТОПЛЕНИЯ
- ЗОНА ПОДТОПЛЕНИЯ

ИСПОЛЬЗОВАНИЕ ТЕРРИТОРИИ

ЖИЛЫЕ ЗОНЫ
- ЗОНА ЗАСТРОЙКИ ИНДИВИДУАЛЬНЫМИ ЖИЛЫМИ ДОМАМИ

ОБЩЕСТВЕННО-ДЕЛОВЫЕ ЗОНЫ
- МНОГОФУНКЦИОНАЛЬНАЯ ОБЩЕСТВЕННО-ДЕЛОВАЯ ЗОНА
- ЗОНА СПЕЦИАЛИЗИРОВАННОЙ ОБЩЕСТВЕННОЙ ЗАСТРОЙКИ

ПРОИЗВОДСТВЕННЫЕ ЗОНЫ. ЗОНЫ ИНЖЕНЕРНОЙ И ТРАНСПОРТНОЙ ИНФРАСТРУКТУР
- ПРОИЗВОДСТВЕННАЯ ЗОНА
- КОММУНАЛЬНО-СКЛАДСКАЯ ЗОНА
- ЗОНА ИНЖЕНЕРНОЙ ИНФРАСТРУКТУРЫ
- ЗОНА ТРАНСПОРТНОЙ ИНФРАСТРУКТУРЫ

ЗОНЫ СЕЛЬСКОХОЗЯЙСТВЕННОГО ИСПОЛЬЗОВАНИЯ
- ЗОНА СЕЛЬСКОХОЗЯЙСТВЕННЫХ УГОДИЙ
- ПРОИЗВОДСТВЕННАЯ ЗОНА СЕЛЬСКОХОЗЯЙСТВЕННЫХ ПРЕДПРИЯТИЙ
- ИНЫЕ ЗОНЫ СЕЛЬСКОХОЗЯЙСТВЕННОГО НАЗНАЧЕНИЯ

ЗОНЫ РЕКРЕАЦИОННОГО НАЗНАЧЕНИЯ
- ЗОНА ЛЕСОВ

ЗОНЫ СПЕЦИАЛЬНОГО НАЗНАЧЕНИЯ
- ЗОНА КЛАДБИЩ
- ЗОНА СКЛАДИРОВАНИЯ И ЗАХОРОНЕНИЯ ОТХОДОВ

ИНЫЕ ЗОНЫ
- ЗОНА АКВАТОРИЙ
- ИНЫЕ ЗОНЫ

ПРИРОДНЫЕ ОБЪЕКТЫ

ПОВЕРХНОСТНЫЕ ВОДНЫЕ ОБЬЕКТЫ
- ВОДОТОК (РЕКА, РУЧЕЙ, КАНАЛ)
- ВОДОЕМ (ОЗЕРО, ПРУД, ОБВОДНЕННЫЙ КАРЬЕР, ВОДОХРАНИЛИЩЕ)
- БОЛОТО

						19-046-агпзПП-ОМ		
Изм.	Кол.уч.	Лист	№ док.	Подпись	Дата	ВНЕСЕНИЕ ИЗМЕНЕНИЙ В ГЕНЕРАЛЬНЫЙ ПЛАН БУРХУНСКОГО МУНИЦИПАЛЬНОГО ОБРАЗОВАНИЯ ТУЛУНСКОГО РАЙОНА ИРКУТСКОЙ ОБЛАСТИ		
Зам.директора		Собенникова О.А.			05.20			
Упр.проектом		Кущенко А.А.			05.20	МАТЕРИАЛЫ ПО ОБОСНОВАНИЮ	Стадия	Лист	Листов
Нормоконтроль		Собенникова О.А.			05.20			1	1
Архитектор		Анисимова В. С.			05.20	КАРТА ОГРАНИЧЕНИЙ М 1:25000, М 1:5000	ООО "ПИМ "Мастер-План"	